

România

Județul Vaslui

Municipiul Bârlad

Consiliul Local

## HOTĂRÂREA NR. 344 /31.10.2019

### privind actualizarea domeniului privat al municipiului Bârlad

având în vedere referatul de aprobare al primarului municipiului Bârlad;  
având în vedere raportul Biroului Cadastru Imobiliar Edilitar, Banca de Date si Registru Agricol din cadrul Primăriei Municipiului Bârlad;  
având în vedere avizele comisiilor de specialitate ale Consiliului Local Municipal Bârlad;  
în conformitate cu prevederile art. 354, 355, 357 din Ordonanța de urgență nr. 57/2019 privind Codul Administrativ, cu modificările și completările ulterioare;  
în conformitate cu prevederile art. 31 alin. (2) din Legea nr. 18/1991 privind fondul funciar, republicată, cu modificările și completările ulterioare;  
în temeiul prevederilor art. 129 alin. (1) și (14), art. 139 alin. 3 lit. g, art. 196 alin. (1) lit. a și art. 243 alin. (1) lit. a din Ordonanța de urgență nr. 57/2019 privind Codul administrativ, cu modificările și completările ulterioare;

**Consiliul Local Municipal Bârlad, întrunit în ședință ordinară;**

### HOTĂRĂȘTE:


**Art.1.** Se aproba modificarea poziției nr. 1115 din Anexa nr. 1 la Hotararea Consiliului Local nr. 109/24.04.2018 privind însușirea domeniului privat al municipiului Bârlad, conform schiței Anexe nr.1, în sensul că suprafața de teren aferentă imobilului din strada Căpitan Grigore Ignat nr. 61 este de 88.348 mp.

**Art.2.** Hotararea va intra in vigoare de la data aducerii la cunostinta publica.

**Art.3.** Prevederile prezentei hotarari vor fi duse la indeplinire prin serviciile de specialitate din cadrul Primariei Municipiului Bârlad.

**Data astăzi, 31.10.2019**

Președinte de sedință,  
Consilier,  
Toporaș Maftei Cezar



Contrasemnează,  
Secretar General,  
Iur Haret Cătălin

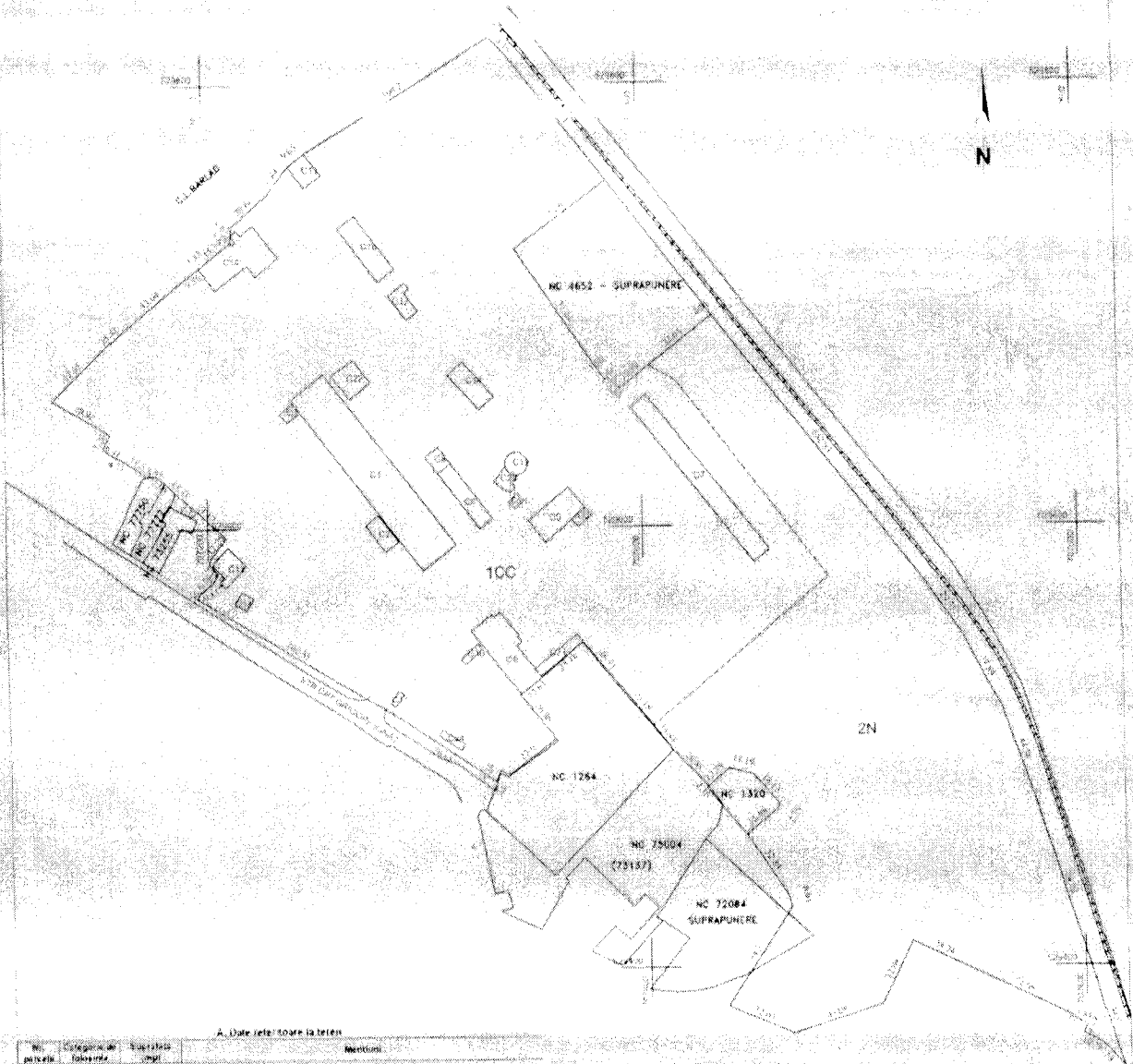
A handwritten signature in black ink, appearing to read 'Iur Haret Cătălin', written in a cursive style.

HCIM nr 244/21.10.2019

Plan de amplasament si delimitare a bunului imobil

Scara: 1:2000

Nr. Cadastre:	Suprafata constructiilor (mp):	Adresa imobilului:
	88748	Str. Capitan Cingute Ighal, nr. 61, etaj: parter
Carte Funciara nr.		UAT: Buzau





A. Date referitoare la teren

Nr. parcela	Categoria de folosinta	Suprafata (mp)	Observatii
100	...	...	...
<b>TOTAL</b>		88748	

B. Date referitoare la constructii

Cod constructii	Destinatia	Suprafata constructiilor (mp)	Observatii
101	...	...	...
102	...	...	...
103	...	...	...
104	...	...	...
105	...	...	...
106	...	...	...
107	...	...	...
108	...	...	...
109	...	...	...
110	...	...	...
111	...	...	...
112	...	...	...
113	...	...	...
114	...	...	...
115	...	...	...
116	...	...	...
117	...	...	...
118	...	...	...
119	...	...	...
120	...	...	...
121	...	...	...
122	...	...	...
123	...	...	...
124	...	...	...
125	...	...	...
126	...	...	...
127	...	...	...
128	...	...	...
129	...	...	...
130	...	...	...
131	...	...	...
132	...	...	...
133	...	...	...
134	...	...	...
135	...	...	...
136	...	...	...
137	...	...	...
138	...	...	...
139	...	...	...
140	...	...	...
141	...	...	...
142	...	...	...
143	...	...	...
144	...	...	...
145	...	...	...
146	...	...	...
147	...	...	...
148	...	...	...
149	...	...	...
150	...	...	...
<b>TOTAL</b>		79912	



Suprafata totala masurata si inchisura = 88748 mp  
 Suprafata constructiilor = 79912 mp

Executie SC VICENTE CONSTRUCT S.R.L.  
 Sediul: ...

Proiectant: ...